



# Инвестиционный паспорт Медвежьегорского муниципального района




# Медвежьегорский муниципальный район — это край с древней историей, заповедник традиционной культуры, хранящей самобытные традиции зодчества и фольклора

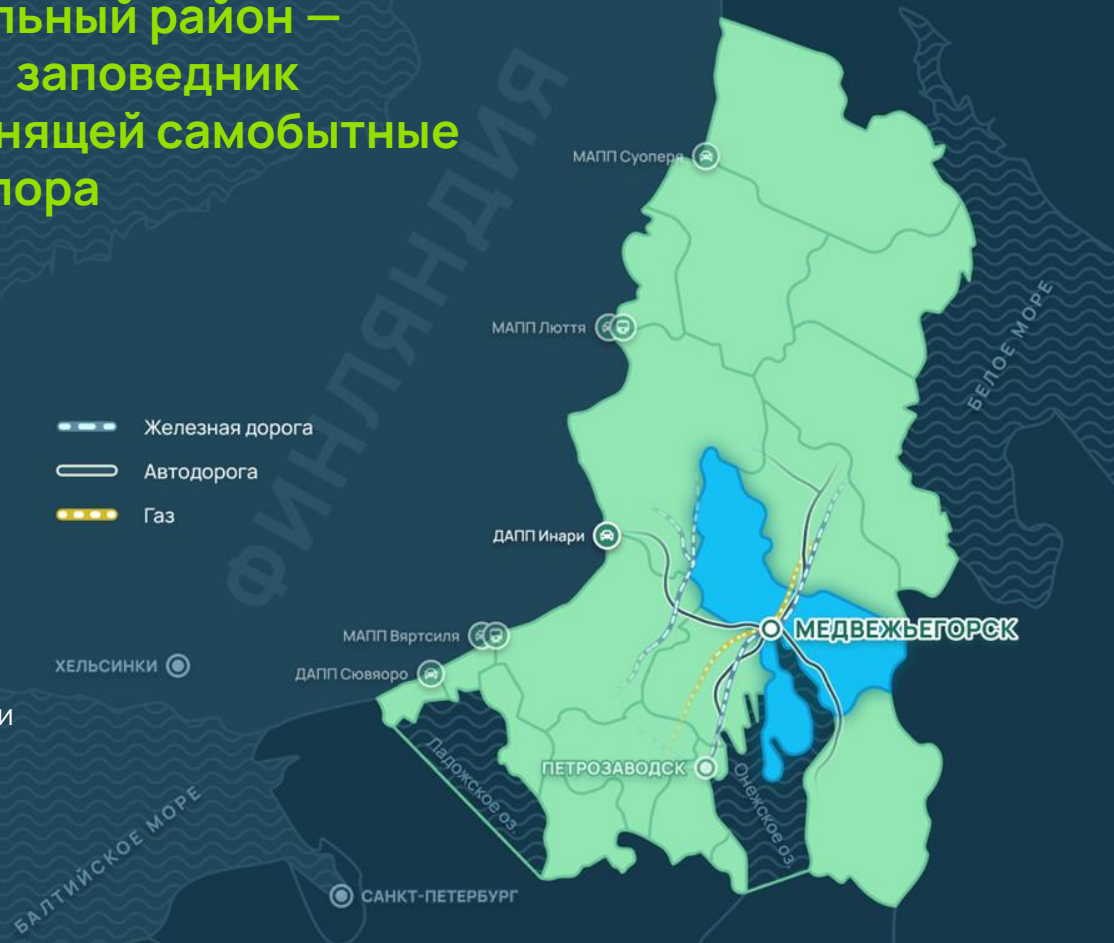
Административный центр  
**г. Медвежьегорск**

Общая численность населения на 01.01.2023  
**23931 человек**

Площадь муниципального образования  
**13 695 кв. км**

Основу экономики района составляют предприятия горнопромышленного комплекса и предприятия, относящиеся к АО «РЖД»

-  Железная дорога
-  Автодорога
-  Газ



## Конкурентные преимущества Медвежьегорского района

- Наличие на территории района магистральных транспортных коммуникаций, связывающих Мурманскую область, г. Санкт-Петербург с центральными регионами России – Октябрьская железная дорога, федеральные трассы «Кола», «Медвежьегорск – Вологда», Беломорско-Балтийский канал, являющийся частью Мариинской водно-транспортной системы;
- Наличие туристического потенциала для интенсивного развития туристической отрасли в районе;
- Наличие промышленно-производственного потенциала и объектов производственной инфраструктуры;
- Наличие месторождений, включая месторождение шунгитовых пород, обширных водных территорий, леса.



## Историческая справка

Древнейшим населением района были саамы (лопари). В конце I - начале II тысячелетия новой эры здесь появились древние вепсы и карелы, а в XIII - XIV веках - славяне и прибалтийские финны. Территория района делится на три части: северо-западную - Сегозерье, северо-восточную - Выгореция, южную - Заонежье.

Сегозерье - земля северных карел, сохраняющих, ещё и по сей день, традиционный уклад жизни, язык и культуру. Включает ряд деревень, сохранивших традиционную жилую застройку - Паданы, Терманы, Маслозеро, Покровское, Большая Сельга, Сяргозеро.

Выгореция - суровый край, некогда бывший центром старообрядчества на Севере России. Выговское общежительство было основано в 1694 году староверами - раскольниками. Центром стал старообрядческий Даниловский монастырь, превратившийся в XVIII - первой половине XIX веков в духовный и экономический центр Севера России.

Заонежье - уникальнейшая территория, это Заонежский полуостров и остров Кижь. На территории острова Кижь находится уникальный памятник русского деревянного зодчества и объект всемирного наследия - Кижский погост.



## Историческая справка

Через территорию края проходили торговые пути древних новгородцев на Север, к Белому морю. Позже по этим местам прошла знаменитая Осударева дорога, а в новейшее время – не менее знаменитый Беломорско-Балтийский канал.

Беломорско-Балтийский канал, проходящий по территории Выгорецки, уникальное гидротехническое сооружение, соединившее Белое море с Онежским озером, известен как символ сталинских репрессий, место каторжного труда и гибели тысяч заключённых.



# Природно-ресурсный потенциал

## Водные ресурсы

Медвежьегорский район имеет выход в Онежское озеро.

В районе более 250 больших и малых озер, рек, территория изрезана водными системами: озеро Сегозеро, Повенецкий и Заонежский заливы Онежского озера. Большое количество порожистых рек небольшой протяженности.

Беломорско-Балтийский канал, проходящий по территории Выгореции, уникальное гидротехническое сооружение, соединившее Белое море с Онежским озером

Всего порядка  
**250 озёр и рек**

Из них  
**более 120 озёр**

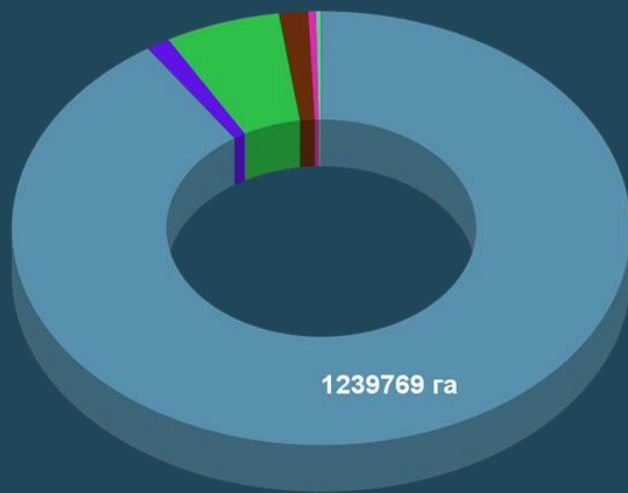
На территории района  
**4 водозаборных сооружений и  
22 артезианских скважин**

### Наиболее крупные реки:

- р. Выг (протяженность 141 км)
- р. Волома (протяженность 139 км)
- р. Кумса (протяженность 53 км)
- р. Вичка (протяженность 28 км)

# Природно-ресурсный потенциал

Земельные ресурсы (состав земель муниципального образования)



- Земли лесного фонда
- Земли сельскохозяйственного назначения
- Земли водного фонда
- Земли запаса
- Земли населённых пунктов
- Промышленные земли
- Земли особо охраняемых территорий и объектов

# Основные показатели социально-экономического развития

Общая численность населения

23931 человек

Национальный состав населения

- русские – 87,1%
- белорусы – 3,3%
- карелы – 4,5%
- украинцы – 2,1%
- финны – 0,5%
- другие национальности – 2,5%

Среднесписочная численность работников организаций (без СМП)

4978 человек

Движение населения (естественное и механическое движения населения)

за 2021 г. естественная убыль населения составила 552 человека

Численность официально зарегистрированных безработных

по состоянию на 1 января 2023 года – 217 человек

Уровень зарегистрированной безработицы

по состоянию на 1 января 2023 года – 1,8 %

Среднемесячная оплата труда работников

58618,20 рублей (в 2022 году)

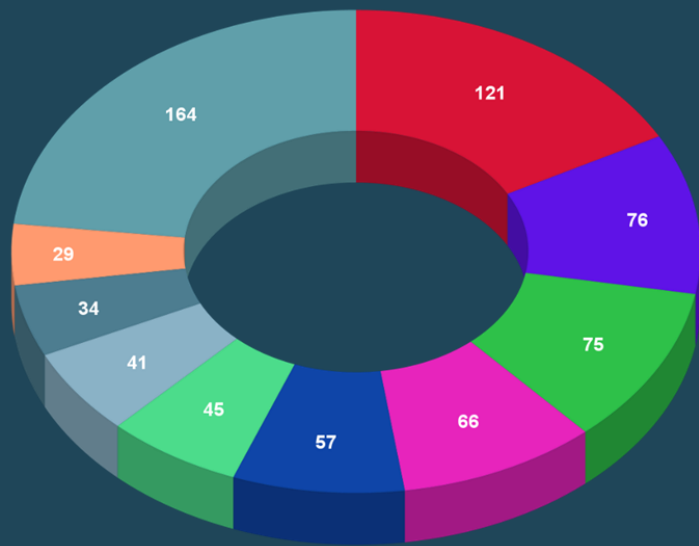
Отгружено товаров собственного производства

1601,0 млн. руб.



# Основные показатели социально-экономического развития

## Численность зарегистрированных предприятий по отраслям



- Оптовая и розничная торговля; ремонт автотранспортных средств и мотоциклов
- Деятельность по операциям с недвижимым имуществом
- Транспортировка и хранение
- Предоставление прочих видов услуг
- Сельское, лесное хозяйство, охота, рыболовство и рыбоводство
- Строительство
- Деятельность гостиниц и предприятий общественного питания
- Государственное управление и обеспечение военной безопасности; социальное обеспечение
- Обрабатывающие производства
- Иные виды экономической деятельности

## Основные показатели социально-экономического развития

Объём инвестиций в основной капитал по кругу крупных и средних предприятий по источникам финансирования (тыс. руб.)



Собственные средства

**89 934**



Привлечённые средства

**1 209 004**



В том числе бюджетные средства

**1 205 662**

**Всего 1 298 938**

# Основные показатели социально-экономического развития

## Объём инвестиций в основной капитал (крупный, средний бизнес) по видам экономической деятельности



Общий объём инвестиций  
**1 298 938 тыс. руб.**

# Основные показатели социально-экономического развития

## Торговля и платные услуги населению

- Оборот розничной торговли – 3,20 млрд рублей
- Оборот общественного питания – 18,8 млн рублей (без субъектов малого предпринимательства)
- Количество магазинов – 269
- Количество павильонов – 2
- Количество киосков – 12
- Количество магазинов федеральных торговых сетей – 27



# Характеристика основных видов экономической деятельности







## Крупнейшие предприятия

- ООО «Лобское-5»
- ООО НПК «Карбон-Шунгит»
- ООО «Горизонт»
- ООО «Медвежьегорский щебеночный завод»
- ООО «Сеесъярвский мачтопропиточный завод»
- ООО «Кольское ДРСУ»
- АО «Прионежская сетевая компания»










# Характеристика основных видов экономической деятельности

## Основные виды экономической деятельности

-  Добыча полезных ископаемых
-  Лесное хозяйство и предоставление услуг в этой области
-  Обеспечение электрической энергией, газом и паром
-  Обработка древесины и производство изделий из дерева
-  Производство пищевых продуктов
-  Рыболовство и рыбоводство.

## Малый и средний бизнес

На 1 января 2023 года в соответствии с Единым реестром субъектов малого и среднего предпринимательства на территории Медвежьегорского района зарегистрировано 703 субъекта МСП, в том числе 171 юридических лица и 532 индивидуальных предпринимателя.

-  Оптовая и розничная торговля — 255
  -  Деятельность сухопутного транспорта (деятельность легковых такси, грузовые и пассажирские перевозки) — 77
  -  Строительство зданий и работы строительные специализированные — 43
  -  Деятельность туристических агентств и прочих организаций, предоставляющих услуги в сфере туризма, предоставление мест для временного проживания — 30
  -  Оказание услуг общественного питания — 62
  -  Сельское хозяйство — 39
  -  Производство пищевых продуктов — 15
- ### Строительство
- В 2022 году введено 11 341 кв. м жилья

# Инфраструктура

## Характеристика транспортной инфраструктуры



Транспортная доступность обеспечивается, через район проходит электрифицированная железная дорога Санкт-Петербург – Мурманск, где станция Медвежья Гора является основной. Протяженность железнодорожных путей по территории района – 60 км.



По территории района проходит Беломорско - Балтийский канал, соединяющий Белое море с Онежским озером с выходом в Балтийское море к Волго-Балтийскому водному пути. Общая протяженность канала составляет 227 км, из них 45 км расположены на территории Медвежьегорского муниципального района



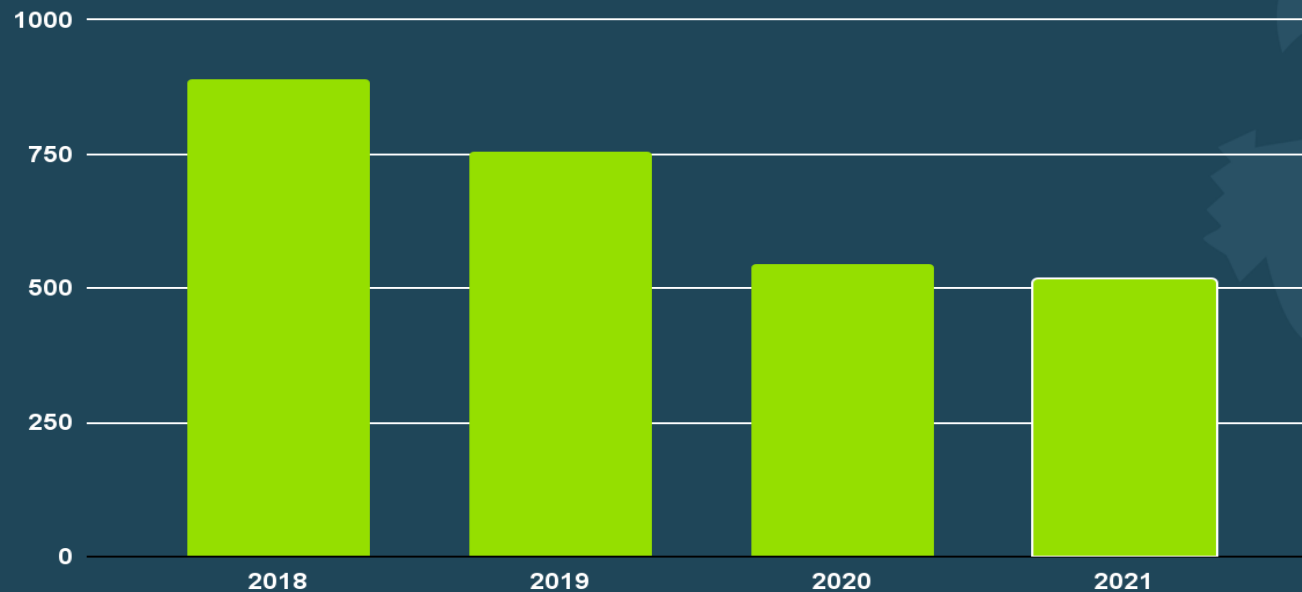
Протяженность сети автомобильных дорог общего пользования района составляет 303,4 км, из них с твердым покрытием составляет 215,1 км



# Инфраструктура

## Пассажирские перевозки (тыс. человек)

Перевозка пассажиров, тыс. чел.:





# Инфраструктура

## Основные поставщики услуг связи на территории района

 ПАО «Ростелеком»

 ПАО «МТС»

 ПАО «МегаФон»

 ООО «Теле2 Мобайл»

 ПАО «Вымпелком»

## Виды оказываемых услуг связи

Местная телефонная связь, универсальная телематическая связь, услуги связи для цели эфирного вещания, междугородная и международная связь, услуги по передаче данных, Интернет.

Радиовещательные каналы: Русское Радио.



[Действующие тарифы и нормативы на коммунальные услуги для населения](#)

## Образование

- 4 - учреждений дошкольного образования
- 11 - общих общеобразовательных школ
- 1 - среднее профессиональное учреждение
- 3 - дополнительного образования и 1 - учреждение спортивной подготовки



## Здравоохранение



## Уровень образованности населения



## Численность учащихся

2923 учащихся средних общеобразовательных школ



Стационаров 1 шт.

Койко-мест 157 шт.

Поликлиник 3 шт.

Фельдшерско-акушерских пунктов 8 шт.

Отделений скорой медицинской помощи 1 шт.

Среднесписочная численность врачей 64 чел.

Среднесписочная численность среднего медицинского персонала 215 чел.

# Финансовая инфраструктура

## Кредитные организации

### Крупнейшие кредитные организации:



ПАО «Сбербанк России»



АО «Почта Банк»



АО «Россельхозбанк»

## Крупные страховые компании



ПАО «Росгосстрах»

ИНГОССТРАХ

СПАО «Ингосстрах»



СК «АльфаСтрахование»



СМК «РЕСО-Мед»



СК «Ресо-Гарантия»

### Виды оказываемых услуг:

- Банковское обслуживание
- Депозит
- Кредитование

### Виды оказываемых услуг:

- Страхование имущества
- Добровольное медицинское страхование
- ОСАГО и КАСКО
- Страхование жизни
- Комплексное обслуживание юридических лиц

# Культура и туризм

## Основные достопримечательности

- Всемирно известный Кижский погост, включенный в список охраняемых ЮНЕСКО
- Железнодорожная станция Медвежья гора
- Медвежьегорский районный музей в бывшем здании Управления Беломорканала НКВД СССР
- Музей истории железнодорожного транспорта



Архитектурные памятники



Кижский погост

В районе функционируют 3 музея, 20 библиотек, 13 учреждений досугово-го типа, 1 кинозал, 1 школа искусств



Здание Управления  
Беломорканала НКВД СССР



## Контактная информация

Глава администрации Медвежьегорского  
муниципального района

Антипов Максим Леонидович

 8 (814-34) 5-15-55  [medgora.msu@onego.ru](mailto:medgora.msu@onego.ru)

Генеральный директор  
АО «Корпорация развития Республики Карелия»

Перов Евгений Игоревич

 8 (8142) 44-54-00  [info@kr-rk.ru](mailto:info@kr-rk.ru)

Инвестиционный уполномоченный  
района

Сергеев Алексей Иванович

 +7 (902) 772-70-40  [medgora.msu@onego.ru](mailto:medgora.msu@onego.ru)

Начальник отдела инвестиционной политики  
Министерства экономического развития  
и промышленности Республики Карелия

Долгих Артем Сергеевич

 8 (8142) 55-98-09  [dolgih@economy.onego.ru](mailto:dolgih@economy.onego.ru)  
доб. 405