



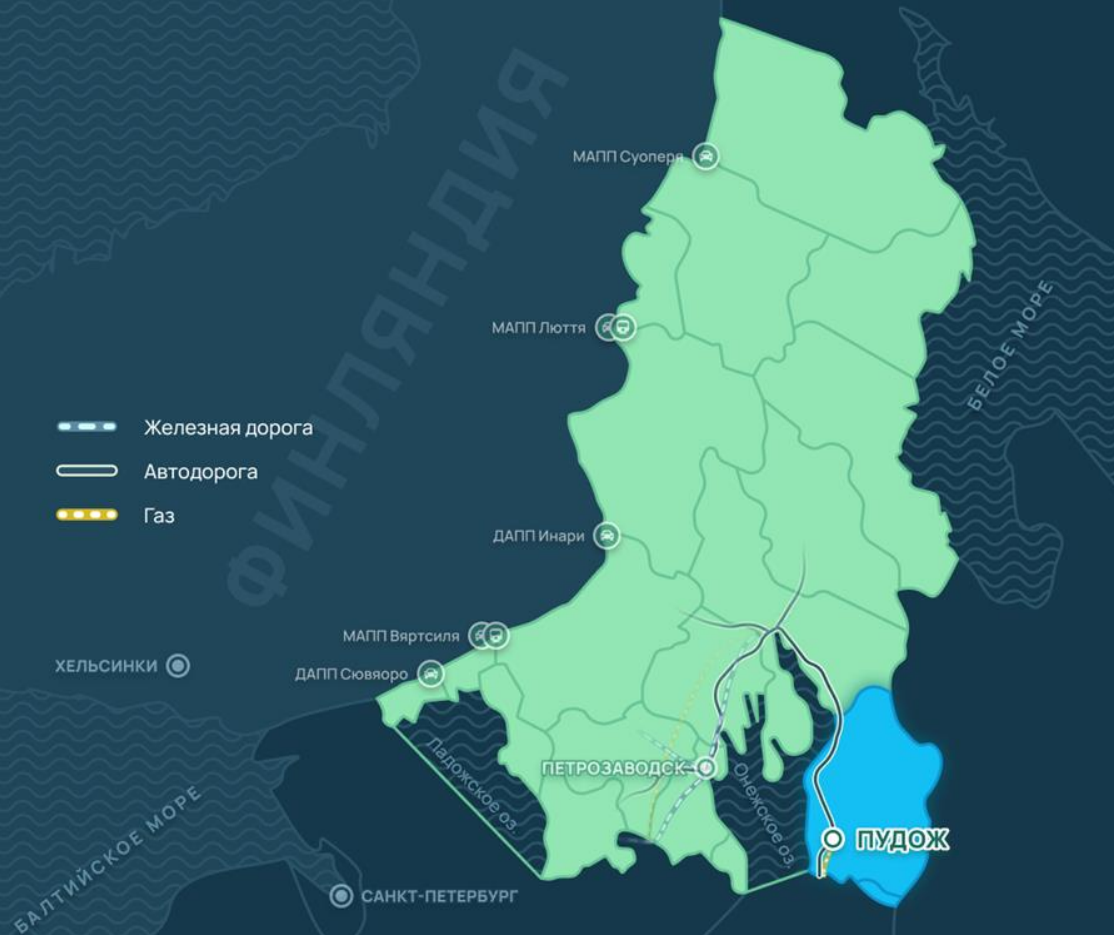
Инвестиционный паспорт Пудожского муниципального района

Пудожский муниципальный район – это прекрасный неповторимый край

Административный центр
г. Пудож, моногород

Общая численность населения
16 694 человек

Площадь муниципального образования
12,7 тыс. кв. м.



Конкурентные преимущества Пудожского района

- Пудожский район имеет выгодном географическом положении, а близость границы с Архангельской и Вологодской областями создает предпосылки для развития бизнеса, туриндустрии;
- Диверсифицированная структура экономики, на территории района предприятия осуществляют различные виды экономической деятельности;
- Значительный природно-ресурсный потенциал. Объем разведанных запасов блочного камня (гранит, габро) составляет более 60 млн. м³. Валовая стоимость камня может быть оценена в 1,5 трлн. рублей;
- Развитая инфраструктура бизнеса. Привлекательность территории для жизни;
- Большое количество свободных земельных участков для развития как агропромышленного так и производственного комплекса.

Историческая справка


Пудожский край был издревле населён и обжит первобытными людьми, об этом свидетельствуют знаменитые наскальные рисунки первобытных людей - онежские петроглифы, эпохи неолита и бронзы, возраст которых составляет более 7 тыс. лет.

В древней Руси Пудожский край входил в состав земель Великого Новгорода. По территории Пудожского района проходил водный путь из Великого Новгорода - по Онежскому озеру и реке Водле с выходом в Белое море, по которому доставлялась пушнина из Подвинья и Прибеломорья в Новгород.

Самое раннее и первое упоминание о поселении под наименованием Пудога (в переводе с вепсского языка - рукав реки, протока) было обнаружено археологической экспедицией Арциховского в 1953 году при раскопках в Новгороде в слое, датированном 1382-1396 годами н.э. текст на берестяной грамоте от 1382 года гласит: «Цто быле в Пудоге празда, ту празду Сергие взяла...». В начале 15 века Пудога становится погостом, центром сельской общины и центром административно-подачного округа.

В октябре 1788 году учрежден герб г. Пудожа. Согласно информации губернатора Олонецкой губернии Г.Р.Державина, Пудожский погост к концу XVIII века выступал в роли локального торгового центра Восточного Обонежья.

16 мая 1785 года по указу Екатерины II стал уездным городом Олонецкого наместничества.



Историческая справка

В связи с упразднением Олонецкого наместничества в 1796 году преобразован в посад и включен в состав Онежского уезда Архангельской области, однако в 1799 г. восстановлен в статусе заштатного города и включен в состав Новгородской губернии. В 1801 году вновь вошёл в состав восстановленной Олонецкой губернии.

По указу 10(22)октября 1802 подтверждалось восстановление уездного статуса города.

С конца XVIII века в устье реки Водла действовало несколько стекольных заводов, с конца XIX века — лесопильные заводы. Город являлся центром возделывания, первичной обработки и торговли льном и льняными изделиями.

По инициативе губернатора Григорьева Г.Г. в 1873 году открылось регулярное пароходное сообщение с г. Петрозаводск.

В июле 1885 года, во время посещения г. Пудож, в доме купца А.П. Базегского останавливался Великий князь Владимир Александрович.

Сегодня Пудожский район — это один из наиболее перспективных районов Карелии, привлекающий, к себе внимание, своей богатой историей, самобытной культурой, неповторимой природой, потенциалом социально-экономического развития.



Природно-ресурсный потенциал

Водные ресурсы

Район имеет густую речную сеть, более 10% территории занято реками и озерами.

Всего порядка

249 озёр и рек

Из них

около 219 озёр

На территории района

1 водозаборных сооружений



Наиболее крупные озера:

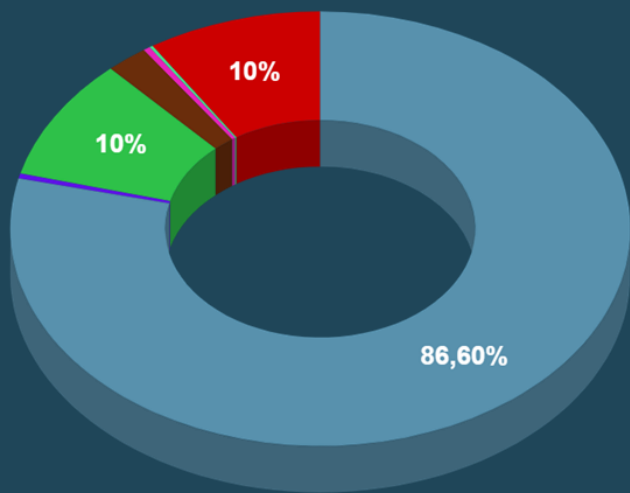
- оз. Водлозеро (площадь 322 кв. км)
- оз. Муромское (площадь 42 кв. км)
- оз. Купеческое (площадь 26 кв. км)
- оз. Тягозеро (площадь 24 кв. км)
- оз. Шалозеро (площадь 24 кв. км)

Наиболее крупные реки:

- р. Водла (протяженность 176 км (главная водная артерия))
- р. Илекса (протяженность 155 км)

Природно-ресурсный потенциал

Земельные ресурсы (состав земель муниципального образования)



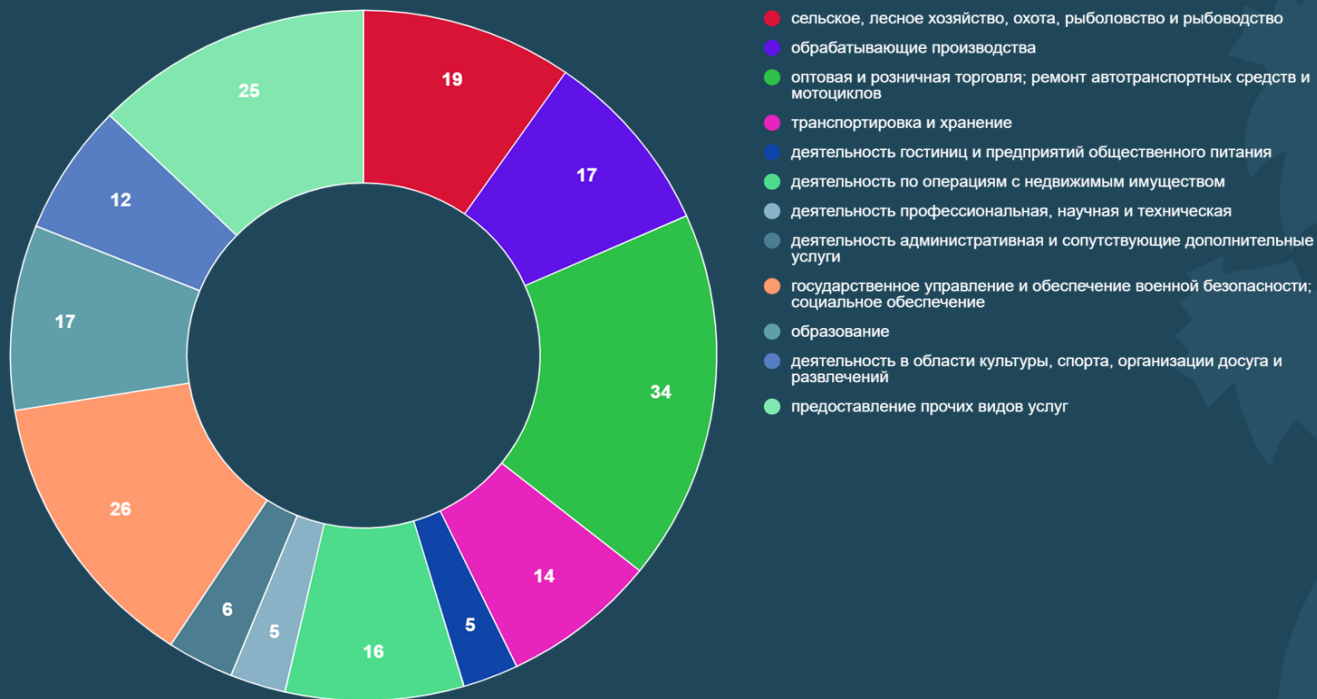
- Земли лесного фонда
- Земли сельскохозяйственного назначения
- Земли водного фонда
- Земли запаса
- Земли населённых пунктов
- Промышленные земли
- Земли особоохраняемых территорий и объектов

Основные показатели социально-экономического развития

Общая численность населения	16 694 человек
Национальный состав населения	<ul style="list-style-type: none">• русские – 83,6%• белорусы – 9,5%• украинцы – 2,4%
Численность экономически активного населения	8 045 человек
Движение населения (естественное и механическое движения населения)	за 2020 г. естественная убыль населения составила 160 человек
Численность официально зарегистрированных безработных	по состоянию на 1 января 2021 года – 2074 человек
Уровень зарегистрированной безработицы	по состоянию на 1 января 2021 года – 6,3 %
Среднемесячная оплата труда работников	41 058,6 рублей (в 2020 году)
Индекс промышленного производства	59,2 %

Основные показатели социально-экономического развития

Численность зарегистрированных предприятий по отраслям



Основные показатели социально-экономического развития

Объём инвестиций в основной капитал по кругу крупных и средних предприятий по источникам финансирования



Собственные средства

63 053 ₺



Привлечённые средства

95 512 ₺



В том числе бюджетные средства

68 528 ₺

Всего 158 565 ₺

Основные показатели социально-экономического развития

Торговля и платные услуги населению

- Оборот розничной торговли – 1 242,3 млн рублей
- Объем платных услуг – 3 302,6 млн рублей
- Количество магазинов – 189
- Количество павильонов – 8
- Количество киосков – 5
- Количество магазинов федеральных торговых сетей – 9



Характеристика основных видов экономической деятельности

На территории Пудожского района осуществляют лесозаготовительную деятельность лесопользователи-арендаторы:

- ООО «Северторг»
- ПАО «ЛПК Кареллеспром»
- АО «Сегежский ЦБК»

Горнодобывающая промышленность:

- ООО «Лафарж нерудные материалы бетон»
- ООО «Феникс»
- ООО «Карелия Строун Компани»



Перерабатывающая пищевая промышленность:

- ООО «Пудожский хлеб» - хлебозавод»
- ИП Покуть В.А.



Розничная торговля:

- ООО «Онего»
- ООО «Хозбытторг»
- ООО «Ритм»







Характеристика основных видов экономической деятельности

Основные виды экономической деятельности

-  Добыча полезных ископаемых
-  Лесное хозяйство и предоставление услуг в этой области
-  Обработка древесины и производство изделий из дерева
-  Производство пищевых продуктов

Малый и средний бизнес

На 1 января 2021 года в соответствии с Единым реестром субъектов малого и среднего предпринимательства на территории Сортавальского муниципального района зарегистрировано 218 субъектов МСП.

-  Оптовая и розничная торговля — 34
-  Строительство зданий и работы строительные специализированные — 3
-  Деятельность туристических агентств и прочих организаций, предоставляющих услуги в сфере туризма, предоставление мест для временного проживания — 5
-  Оказание услуг — 64
-  Сельское хозяйство — 19
-  обрабатывающие производства — 17

Строительство

В 2020 году введено 2 145 кв. м жилья

Инфраструктура

Характеристика транспортной инфраструктуры



В районе имеются две взлетно-посадочные полосы, в г. Пудоже и п. Пяльма, в настоящее время не действуют, ближайший действующий аэропорт г. Петрозаводск (370 км)



По территории Пудожского района проходит Федеральная автодорога А-119



Район доступен для крупнотоннажных речных и морских судов

Инфраструктура

Основные поставщики услуг связи на территории района

 ПАО «Ростелеком»

 ПАО «МТС»

 ПАО «МегаФон»

 ООО «Теле2 Мобайл»

 ПАО «Вымпелком»

Виды оказываемых услуг связи

Местная телефонная связь, универсальная телематическая связь, услуги связи для цели эфирного вещания, междугородная и международная связь, услуги по передаче данных, Интернет.



[Действующие тарифы и нормативы на коммунальные услуги для населения](#)

Образование

- 1 учреждений дошкольного образования
- 3 общих общеобразовательных школ
- 8 среднее профессиональное учреждение



Численность учащихся

2 085 учащихся средних общеобразовательных школ

817 воспитанников учреждений дошкольного образования



Здравоохранение

Стационаров	1 шт.
Койко-мест	69 шт.
Врачебных амбулаторий	2 шт.
Фельдшерско-акушерских пунктов	20 шт.
Отделений скорой медицинской помощи	1 шт.
Среднесписочная численность врачей	30 чел.
Среднесписочная численность среднего медицинского персонала	114 чел.

Финансовая инфраструктура

Кредитные организации

Крупнейшие кредитные организации:



ПАО «Сбербанк России»



АО «Почта Банк»

Крупные страховые компании



ПАО «Росгосстрах»

ИНГОСТРАХ

СПАО «Ингосстрах»



САО «ВСК»



СК «Ресо-Гарантия»

Виды оказываемых услуг:

- Банковское обслуживание
- Депозит
- Кредитование

Виды оказываемых услуг:

- Страхование имущества
- Добровольное медицинское страхование
- ОСАГО и КАСКО
- Страхование жизни
- Комплексное обслуживание юридических лиц

Культура и туризм

Основные достопримечательности

- Пудожский историко-краеведческий музей имени А.Ф. Кораблева
- Петроглифы Онежского озера мыс Бесов нос
- Муромский Успенский монастырь
- Национальный парк «Водлозерский»
- Храм Александра Невского
- Храм Смоленской иконы Божией Матери
- Историческая д. Пяльма

Численность учреждений культурно-досугового типа — 9



Пудожский историко-краеведческий музей имени А.Ф. Кораблева



Муромский Успенский монастырь



Национальный парк «Водлозерский»



Онежские петроглифы

Контактная информация

Глава администрации Пудожского
муниципального района

Ладыгин Андрей Владимирович

 8 (81452) 5-17-33  pudogadm@pudogadm.ru

Генеральный директор
АО «Корпорация развития Республики Карелия»

Кувшинова Марина Николаевна

 8 (8142) 44-54-00  info@kr-rk.ru

Инвестиционный уполномоченный
района

Одинцова Елена Сергеевна

 8(81452) 5-16-51  t.yelena.turizm@list.ru

Начальник отдела инвестиционной политики
Министерства экономического развития
и промышленности Республики Карелия

Долгих Артем Сергеевич

 8 (8142) 55-98-09  dolgih@economy.onego.ru
доб. 405